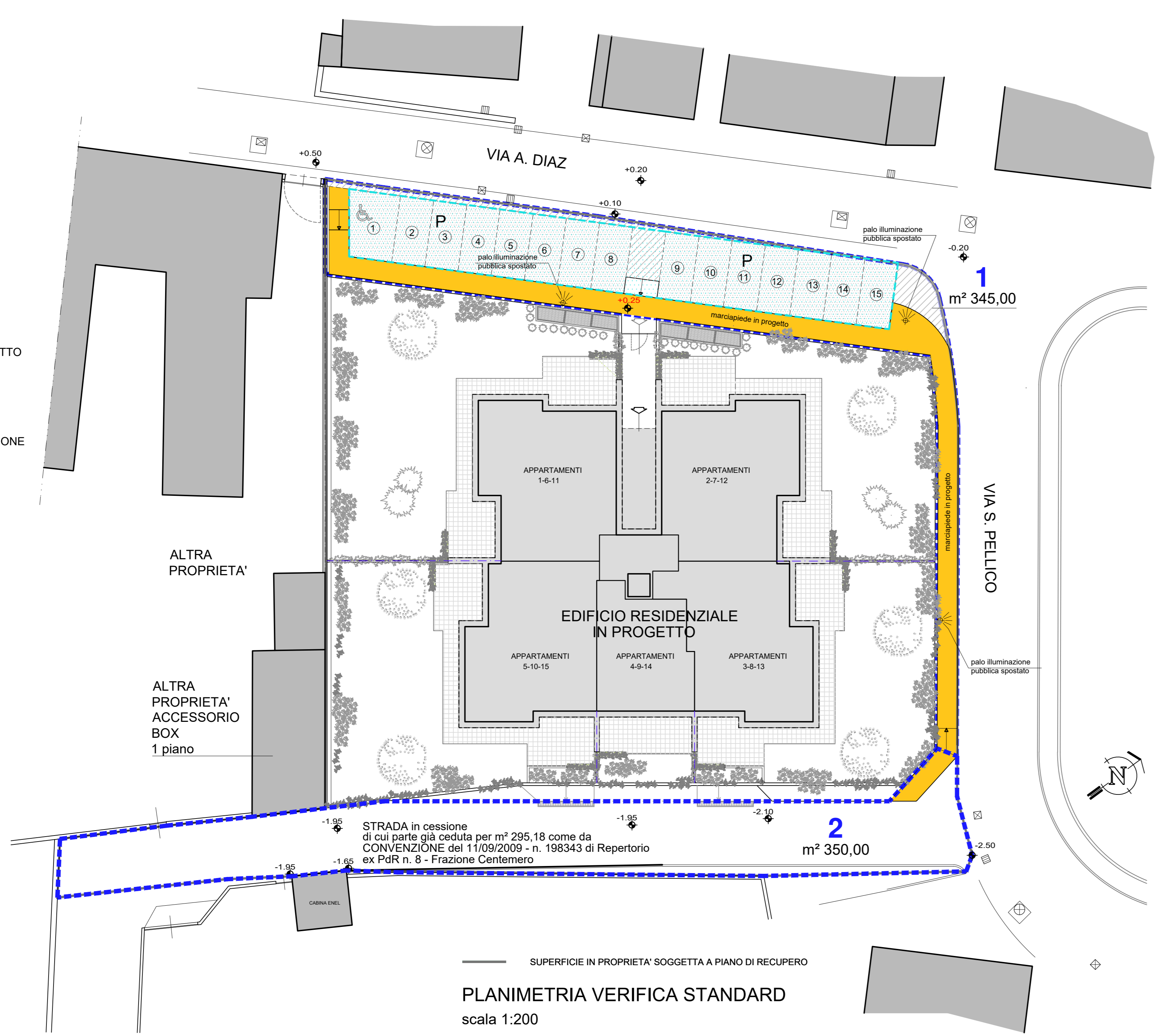


- LEGENDA**
- EDIFICI ESISTENTI
 - EDIFICIO IN PROGETTO
 - PERIMETRAZIONE PIANO DI LOTTIZZAZIONE
 - INTEGRAZIONE ASFALTO STRADALE IN PROGETTO
 - PARCHEGGIO ESTERNO PRIVATO AD USO PUBBLICO IN PROGETTO
 - MARCIAPIEDE IN PROGETTO
 - PERIMETRAZIONE AREE A STANDARD IN CESSIONE
 - QUOTE ESISTENTI
 - QUOTE DI PROGETTO

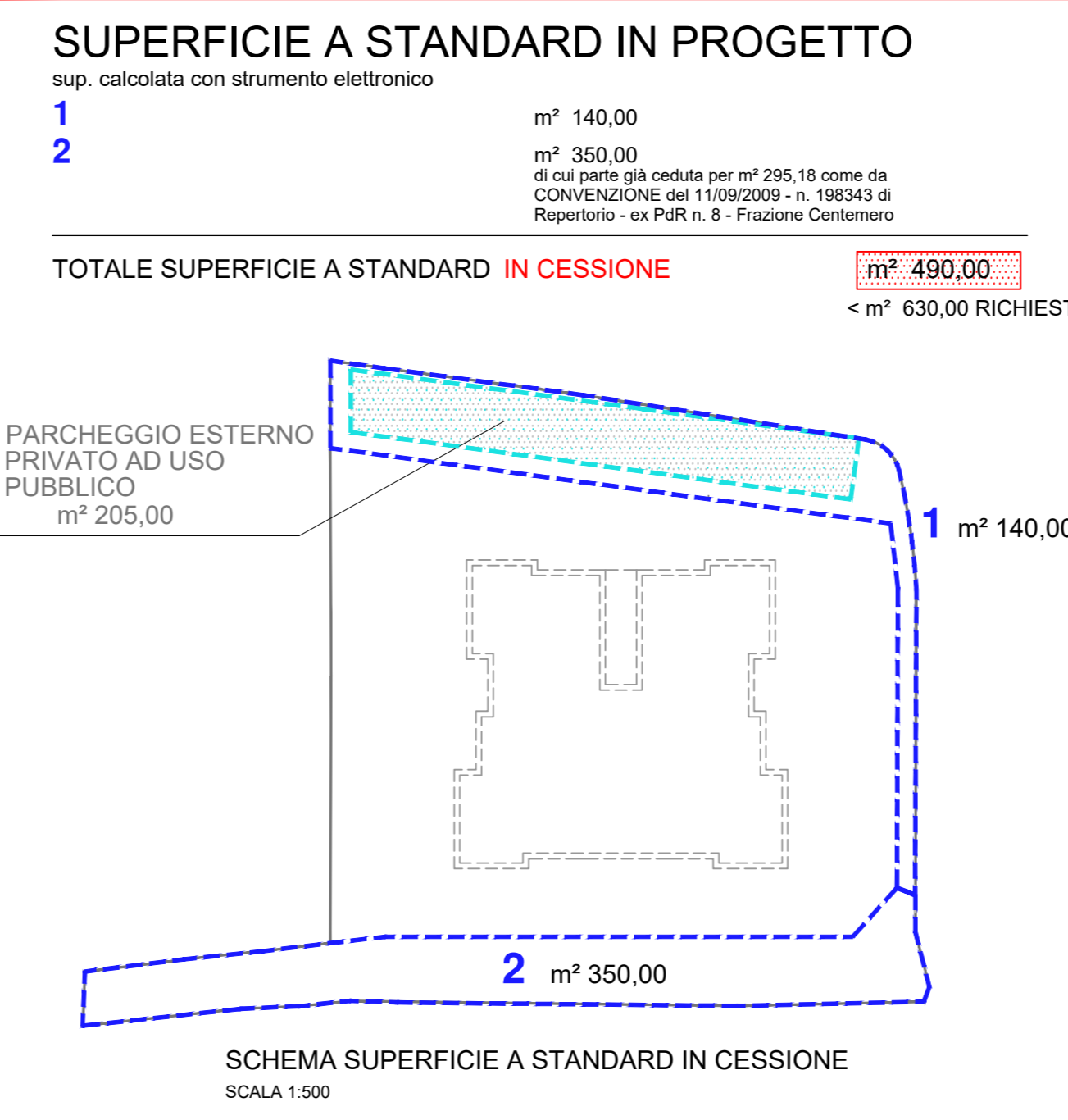


— SUPERFICIE IN PROPRIETA' SOGGETTA A PIANO DI RECUPERO
PLANIMETRIA VERIFICA STANDARD
 scala 1:200

STANDARD di PdR da reperire

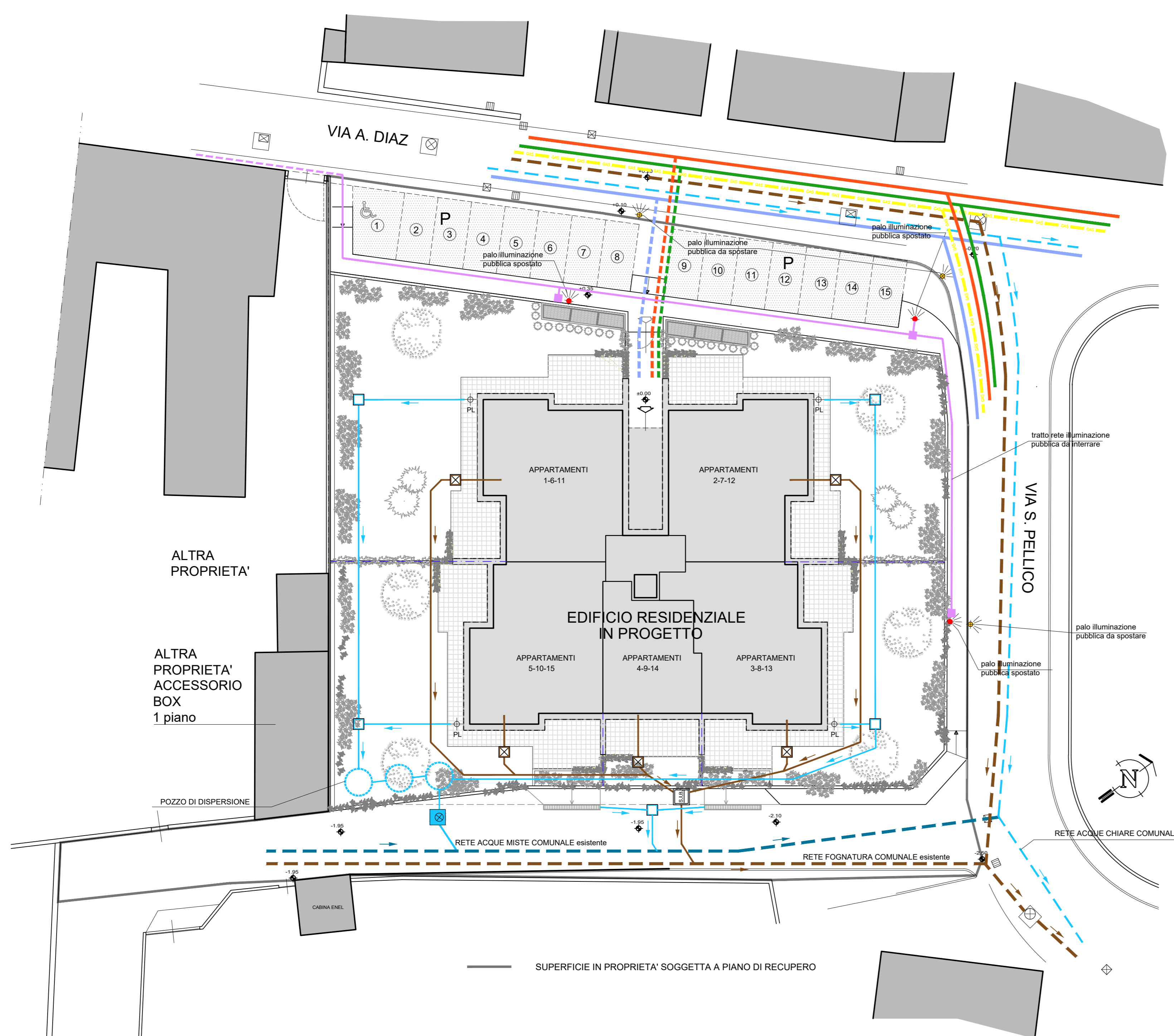
VOLUME RESIDENZIALE IN PROGETTO:	m ² 5.128,47
N. ABITANTI TEORICI	35 abitanti
m ² 5.128,47 * 1 ab./150,00 m ² =	
SUPERFICIE DA DESTINARE A STANDARD SECONDO I PARAMETRI URBANISTICI	m ² 630,00
35 ab. * 18,00 m ² /ab =	

(come da Tav. n. 4 - PLANIMETRIA DI PROGETTO - VERIFICHE PLANIVOLUMETRICHE)



- LEGENDA RETI TECNOLOGICHE**
- RETE ENERGIA ELETTRICA
 - RETE TELEFONICA
 - RETE ACQUA
 - RETE METANO
 - RETE FOGNATURA
 - RETE ACQUE BIANCHE
 - PALO ILLUMINAZIONE STRADALE
 - RETE ELETTRICA AEREA ILLUMINAZIONE STRADALE
 - RETE ELETTRICA ILLUMINAZIONE STRADALE DA INTERRARE
 - CADITOIA
 - POZZETTI DI ISPEZIONE

- LEGENDA SCHEMA FOGNATURA**
- PLUVIALE
 - POZZETTO DI ISPEZIONE ACQUE CHIARE
 - TUBAZIONE RETE ACQUE CHIARE
 - POZZI DI DISPERSIONE
 - POZZETTO DI ISPEZIONE
 - CAMERETTA DI ISPEZIONE SIFONATA
 - TUBAZIONE ACQUE REFLUE



— SUPERFICIE IN PROPRIETA' SOGGETTA A PIANO DI RECUPERO

la proprietà

il progettista
 il direttore lavori
 dr arch. Gianvittorio Pelucchi

architetto
 Pelucchi
 Gianvittorio
 n. 195

Officina degli
 Architetti P.C.C.
 Provincia di Lucca

NUOVO PIANO DI RECUPERO RESIDENZIALE
 (EX PIANO DI RECUPERO N. 8 - FRAZIONE CENTEMERO)

VIA A. DIAZ - COSTA MASNAGA

RIGENERAZIONE URBANA

studio ingegneria lambro

20042 ALBATE (NO) via G. Vignolo, 4c/r
 Tel. 011/2324456/7 - Fax. 011/2324456
 23801 BORGOMANERO (LO) via Al Ferraro, 6
 Tel. 039/210667

COMITENTE:
 MAXI SPORT S.P.A.
 via Filippo Turati n. 6 - 20121 MILANO (MI)

PROGETTO: NUOVO PIANO DI RECUPERO RESIDENZIALE
 (EX PIANO DI RECUPERO N. 8 - FRAZIONE CENTEMERO)
 VIA DIAZ - COSTA MASNAGA - RIGENERAZIONE URBANA

TAVOLA:
 RETI TECNOLOGICHE - STANDARD IN
 CESSIONE - URBANIZZAZIONI in progetto

NUM.:	REVISIONI:	PROLOGO:	PRONTA:	DATA:	SCALA:	DESSAL:	FILE:	AGG.:	AGG.:
2516	-	P.E.	07/06/08	08.03.2022	1:200	MC	-	10.08.2022 03.11.2022 07.02.2023	04.04.2023

Il presente disegno, è proprietà esclusiva dello STUDIO INGEGNERIA LAMBRO, ed è vietata la riproduzione e la ristampa senza autorizzazione.